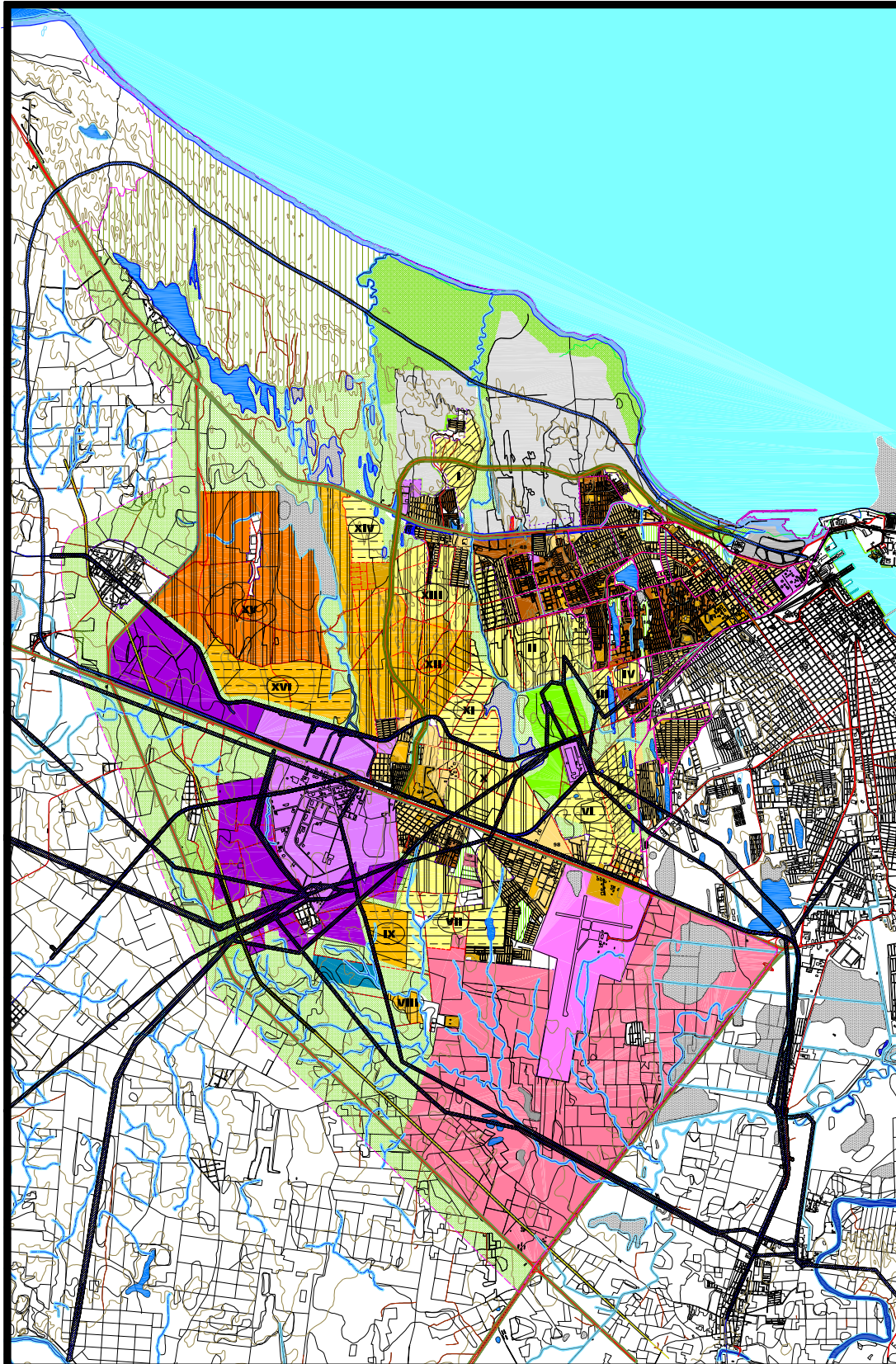



Para regresar al tema anterior hacer click





GOBIERNO DEL ESTADO DE VERACRUZ
Secretaría de Desarrollo Urbano
Instituto Veracruzano de Planeación

SECTOR NORTE DE LA CIUDAD DE VERACRUZ

SIMBOLOGÍA

- Límite de la Mancha Urbana
- Zona de Estudio
- Zona Federal Normativa
- Límite del subsector
- Vialidad Planificada
- Proyecto de Libramiento 13.5
- Ferrocarril
- Línea Eléctrica
- (Reservado Superficial)

Reservas


- Ecología Productiva
- Ecología Restringida
- Ecoturística
- De Servicios Auxiliares al Puerto
- Terrestre Fijado Corto
- Terrestre Fijado Medio
- Terrestre Fijado Largo
- Industrial

* SALTAS A COORDINACION SECCIONALES

Usos

- Área Urbana No Objeto de Estudio
- Área de Expansión del Aeropuerto
- Habitacional Densidad Baja
- Habitacional Densidad Media
- Habitacional Densidad Alta
- Mixto Bajo
- Mixto Alto
- Equipamiento Existente
- Equipamiento Propuesto
- Área Verde
- Recinto Fiscal
- Uso Especial
- Rellevo Sanitario
- Hidrología
- Canal
- Cuerpos de Agua
- Escorrentía
- Ríos y Arroyos
- Zonas Bajos e Inundables
- Cercas Físicas
- Derecho Federal de Vías
- Topografía

USOS Y RESERVAS



E3

ESCALA GRÁFICA: 0 1.00 2.00 3.00 Kilómetros

ING. FORTALEZA OSORIO ANDRÉS ING. DANIEL R. SANTOS GUERRERO
SECRETARÍA DE DESARROLLO URBANO DIRECTOR GENERAL DE DESARROLLO URBANO